



# ΕΦΗΜΕΡΙΣ ΤΗΣ ΚΥΒΕΡΝΗΣΕΩΣ

## ΤΗΣ ΕΛΛΗΝΙΚΗΣ ΔΗΜΟΚΡΑΤΙΑΣ

ΤΕΥΧΟΣ ΤΕΤΑΡΤΟ

Αρ. Φύλλου 102

16 Μαρτίου 2007

### ΑΠΟΦΑΣΕΙΣ

Αριθμ. 4110

Χαρακτηρισμός της χερσαίας και θαλάσσιας περιοχής των υγροτόπων του Δέλτα στις εκβολές του ποταμού Έβρου και της ευρύτερης περιοχής του ως Εθνικό Πάρκο με την ονομασία Εθνικό Υγροτοπικό Πάρκο Δέλτα Έβρου.

#### ΟΙ ΥΠΟΥΡΓΟΙ

**ΑΝΑΠΤΥΞΗΣ, ΠΕΡΙΒΑΛΛΟΝΤΟΣ - ΧΩΡΟΤΑΞΙΑΣ ΚΑΙ ΔΗΜΟΣΙΩΝ ΕΡΓΩΝ,  
ΑΓΡΟΤΙΚΗΣ ΑΝΑΠΤΥΞΗΣ ΚΑΙ ΤΡΟΦΙΜΩΝ,  
ΕΜΠΟΡΙΚΗΣ ΝΑΥΤΙΛΙΑΣ , ΜΑΚΕΔΟΝΙΑΣ - ΘΡΑΚΗΣ**

Έχοντας υπόψη:

1. Τις διατάξεις των άρθρων 18, 19 παρ. 3, 21 (παρ. 1 και 2), 28, 29, 30 και 31 (παρ. 9 και 10) του ν. 1650/1986, (ΦΕΚ 160 Α) όπως τα άρθρα 18 και 21 τροποποιήθηκαν με τις διατάξεις του άρθρου 16 του ν. 2742/1999 (ΦΕΚ 207 Α) και όπως το άρθρο 30 τροποποιήθηκε με το άρθρο 98 παρ. 12 του ν. 1892/1990 (ΦΕΚ 101 Α).

2. Τις διατάξεις των άρθρων 15, 16 και 17 του ν. 2742/1999 «Χωροταξικός σχεδιασμός και αειφόρος ανάπτυξη και άλλες διατάξεις» (ΦΕΚ 207Α), όπως το άρθρο 15 (παρ. 4) συμπληρώθηκε από το άρθρο 13, (παρ. 1) του ν. 3044/2002 «Μεταφορά συντελεστή δόμησης και ρυθμίσεις άλλων θεμάτων αρμοδιότητας Υπουργείου Περιβάλλοντος, Χωροταξίας και Δημοσίων Έργων» (ΦΕΚ 197 Α).

3. Το ν.δ. 191/1974 (κύρωση της σύμβασης για τους υγροτόπους διεθνούς σημασίας ειδικά ως βιοτόπων των υδρόβιων πουλιών - Σύμβαση Ramsar), την υπ' αριθμ. 33318/3028/1998 κοινή υπουργική απόφαση «Καθορισμός μέτρων και διαδικασιών για τη διατήρηση των φυσικών οικοτόπων (ενδιαιτημάτων), καθώς και της άγριας πανίδας και χλωρίδας», την ΥΑ 414985/1985 «Μέτρα διαχείρισης της άγριας πτηνοπανίδας».

4. Τις διατάξεις του άρθρου 90 του Κώδικα Νομοθεσίας για την Κυβέρνηση και τα κυβερνητικά όργανα που κυρώθηκε με το άρθρο πρώτο του π.δ/τος 63/2005 (Α' 98).

5. Την υπ' αριθμ. 4881/19.5.2004 απόφαση του Πρωθυπουργού και του Υπουργού Περιβάλλοντος, Χωροταξίας και Δημοσίων Έργων «ανάθεση αρμοδιοτήτων Υπουργού Περιβάλλοντος, Χωροταξίας και Δημοσίων Έργων στους Υφυπουργούς Περιβάλλοντος, Χωροταξίας και Δημοσίων Έργων» (Β' 754).

6. Την από τον Δεκέμβριο 1999 επιστημονική μελέτη «Ειδική Περιβαλλοντική Μελέτη υγροτόπων του Δέλτα στις εκβολές του ποταμού Έβρου και της ευρύτερης

περιοχής του» που εγκρίθηκε για τους σκοπούς αυτής της κοινής υπουργικής απόφασης με την υπ' αριθμ. Οικ.60578/3722/23.8.2002 απόφαση του Γενικού Δ/ντή Περιβάλλοντος του Υ.Π.Ε.Χ.Ω.Δ.Ε.

7. Την υπ' αριθμ. 71961/3670/1.7.1991 απόφαση του Υπουργού Περιβάλλοντος, Χωροταξίας και Δημοσίων Έργων «Καθορισμός τρόπου ενημέρωσης του κοινού για το περιεχόμενο των σχεδίων Προεδρικών Διαταγμάτων του άρθρου 21, παρ. 1 και 2 του ν. 1650/1986» (ΦΕΚ 541 Β).

8. Την υπ' αριθμ. 20/2003 γνωμοδότηση του Νομαρχιακού Συμβουλίου Έβρου.

9. Το γεγονός ότι από τις κανονιστικές διατάξεις της απόφασης αυτής δεν προκαλείται δαπάνη σε βάρος του κρατικού προϋπολογισμού και του προϋπολογισμού των οικείων Ο.Τ.Α.

10. Το ν. 743/77 (Α' 319) όπως κωδικοποιήθηκε με το π.δ. 55/1998 «Προστασία του θαλάσσιου Περιβάλλοντος (Α' 58) και ισχύει.

11. Το ν. 2252/1994 «Κύρωση Διεθνούς Σύμβασης για την ετοιμότητα, συνεργασία και αντιμετώπιση της ρύπανσης της θάλασσας από πετρέλαιο, 1990 και άλλες διατάξεις» (Α' 192) και το π.δ. 11/2002 «Εθνικό Σχέδιο Εκτακτης Ανάγκης για την αντιμετώπιση περιστατικών ρύπανσης από πετρέλαιο και άλλες επιβλαβείς ουσίες» (Α' 6).

12. Το ν. 855/1978 «Περί κυρώσεως της υπογραφείσης εις Βαρκελώνη το 1976 Διεθνούς Συμβάσεως «περί προστασίας της Μεσογείου Θαλάσσης εκ της ρυπάνσεως» μετά του συνημμένου εις αυτήν Παραρτήματος, ως και των Πρωτοκόλων αυτής «περί προλήψεως ρυπάνσεως της Μεσογείου Θαλάσσης εκ της απορρίψεως ουσιών εκ των πλοίων και αεροσκαφών, και «περί συνεργασίας διά την καταπολέμηση ρυπάνσεως της Μεσογείου Θαλάσσης εκ πετρελαίου και άλλων επιβλαβών ουσιών» μετά των συνημμένων εις αυτά Παραρτημάτων» (Α' 235), όπως ισχύει.

13. Το ν. 1634/1986 «Κύρωση των Πρωτοκόλλων 1980 «Για την προστασία της Μεσογείου Θαλάσσης από τη ρύπανση από χερσαίες πηγές» και 1982 «Περί των ειδικά προστατευμένων περιοχών της Μεσογείου» (Α' 104), όπως κυρώθηκε και τροποποιήθηκε με το ν. 3022/2002 «Κύρωση των τροποποιήσεων της Σύμβασης της Βαρκελώνης του 1976 «για την προστασία της Μεσογείου θάλασσας από τη ρύπανση και των τροποποιήσεων του Πρωτοκόλλου του 1980 «για την προστασία της Μεσογείου Θαλάσσης από τη ρύπανση από χερσαίες πηγές» (Α' 144), όπως ισχύει.

14. Το ν. 3022/2002 «Κύρωση των τροποποιήσεων της Σύμβασης της Βαρκελώνης του 1976 «για την προστασία της Μεσογείου Θαλάσσης από τη ρύπανση» και των

τροποποιήσεων του Πρωτοκόλλου του 1980 «για την προστασία της Μεσογείου Θάλασσας από τη ρύπανση από χερσαίες πηγές» (Α' 144).

15. Το ν. 3497/2006 «Κύρωση του Πρωτοκόλλου «περί συνεργασίας για την πρόληψη της ρύπανσης από πλοία και, σε περιπτώσεις επείγουσας ανάγκης, στην καταπολέμηση της ρύπανσης της Μεσογείου θάλασσας» (Α' 219), αποφασίζουμε:

Άρθρο 1  
Σκοπός

Σκοπός της παρούσας κοινής υπουργικής απόφασης, είναι η προστασία, διατήρηση και διαχείριση της φύσης και του τοπίου, ως φυσικής κληρονομιάς και πολύτιμου εθνικού φυσικού πόρου σε χερσαία και υδάτινα τμήματα της περιοχής των υδροτόπων του Δέλτα στις εκβολές του ποταμού Έβρου και της ευρύτερης περιοχής του, που διακρίνονται για την μεγάλη βιολογική, οικολογική, αισθητική, επιστημονική, γεωμορφολογική και παιδαγωγική τους αξία, με το χαρακτηρισμό της ως Εθνικό Πάρκο με την ονομασία Εθνικό Υδροτοπικό Πάρκο Δέλτα Έβρου.

Ειδικότερα επιδιώκεται η διατήρηση και διαχείριση των σπανίων οικοτόπων και των ειδών χλωρίδας και πανίδας που απαντώνται στη συγκεκριμένη περιοχή, η οποία όσον αφορά την ορνιθοπανίδα αποτελεί έναν από τους πλουσιότερους υδροτόπους της Ευρώπης, τόσο σε αριθμό ειδών, όσο και σε πληθυσμό.

Άρθρο 2

Χαρακτηρισμός και οριοθέτηση περιοχής και ζωνών

1. Χαρακτηρίζεται ως Εθνικό Πάρκο με την ονομασία «Εθνικό Υδροτοπικό Πάρκο Δέλτα Έβρου» η χερσαία και η θαλάσσια περιοχή των υδροτόπων του Δέλτα στις εκβολές του ποταμού Έβρου και της ευρύτερης περιοχής του, που βρίσκεται εκτός των ορίων των εγκεκριμένων Γενικών Πολεοδομικών Σχεδίων και εκτός των ορίων οικισμών κάτω των 2000 κατοίκων και εμπίπτει στα διοικητικά όρια των Δήμων Αλεξανδρούπολης, Φερών και Τραϊανούπολης, όπως τα όρια του φαίνονται με συνεχή γραμμή στο σχετικό πρωτότυπο διάγραμμα σε κλίμακα 1:25.000, που θεωρήθηκε από τον προϊστάμενο της Διεύθυνσης Τοπογραφικών Εφαρμογών με την υπ' αριθμ. 4110/2007 πράξη του και που αντίτυπο του σε φωτοσμίκρυνση δημοσιεύεται με την παρούσα απόφαση.

2. Εντός του Εθνικού Πάρκου, όπως ορίζεται παραπάνω καθορίζονται στη χερσαία και θαλάσσια περιοχή ζώνες Α, Β, Γ, οι οποίες χαρακτηρίζονται ως περιοχή προστασίας της φύσης.

Επίσης, εντός του Εθνικού Πάρκου καθορίζονται ζώνες Δ, Ε, Ζ, Η, Θ.

Τα όρια των παραπάνω ζωνών φαίνονται με διακεκομμένη γραμμή στο διάγραμμα της προηγούμενης παραγράφου 1, ορίζονται από τα σημεία 1, 1α, 2, 3, 3α, 3β, 3γ, 3δ, 3ε, 4, 5...15, 15α, 16...17, 17α, 17β, 17γ, 18...21, 21α, 21β, 22...25, 25α, 26...30, 30α, 31, 31α που φαίνονται στα παραπάνω διάγραμμα και περιγράφονται στο παράρτημα 1 που αποτελεί αναπόσπαστο μέρος της παρούσας απόφασης

3. Χαρακτηρίζεται ως Περιφερειακή Ζώνη η χερσαία περιοχή, που βρίσκεται εκτός των ορίων των εγκεκριμένων Γενικών Πολεοδομικών Σχεδίων και εκτός ορίων οικισμών κάτω των 2000 κατοίκων και εμπίπτει στα διοικητικά όρια των δήμων Αλεξανδρούπολης, Φερών και Τραϊανούπολης, όπως τα όρια της φαίνονται με την διακεκομμένη γραμμή στο πρωτότυπο διάγραμμα της παραγράφου 1 του παρόντος άρθρου. Τα όρια της Περιφερειακής Ζώνης περιγράφονται στο παράρτημα Ι.

4. Οι περιοχές στρατιωτικών εγκαταστάσεων υπάγονται σε ίδιο νομικό καθεστώς.

Άρθρο 3

Χρήσεις, δραστηριότητες, μέτρα, όροι και περιορισμοί προστασίας και διαχείρισης

Α. ΖΩΝΕΣ ΠΡΟΣΤΑΣΙΑΣ Α, Β, Γ, Δ, Ε, Ζ, Η, Θ  
Α1. Γενικοί όροι

Σε όλες τις καθοριζόμενες με την παρούσα απόφαση ζώνες προστασίας επιτρέπονται:

1. Η επιστημονική έρευνα των χαρακτηριστικών του οικοσυστήματος σύμφωνα με τις κείμενες διατάξεις και εφόσον πληρούνται οι προϋποθέσεις και οι όροι που καθορίζονται με τον σχετικό Κανονισμό Διοίκησης και Λειτουργίας του Εθνικού Υδροτοπικού Πάρκου Δέλτα Έβρου.

2. Η παραμονή και διέλευση του κοινού, πεζή ή με μηχανοκίνητα ή με μη μηχανοκίνητα μέσα με σκοπό την παρατήρηση της φύσης και την αναψυχή, η παραμονή και διέλευση των ατόμων των αρμοδίων υπηρεσιών και των οχημάτων τους καθώς και η παραμονή και διέλευση των χρηστών και των οχημάτων τους, στις υφιστάμενες οδούς πρόσβασης ή σε διαδρομές που καθορίζονται με τον σχετικό Κανονισμό Διοίκησης και Λειτουργίας του Φορέα Διαχείρισης, με την επιφύλαξη των ειδικότερων όρων, που διατυπώνονται στις επόμενες παραγράφους. Στις υφιστάμενες οδούς πρόσβασης επιτρέπεται η στάθμευση των οχημάτων των αρμοδίων υπηρεσιών ή των χρηστών για την άσκηση των επιτρεπόμενων δραστηριοτήτων με την επιφύλαξη επίσης των ειδικότερων όρων που διατυπώνονται στις επόμενες παραγράφους. Απαγορεύεται η ελεύθερη κατασκήνωση.

3. Οι οργανωμένες επισκέψεις και ξεναγήσεις κοινού με σκοπό την περιβαλλοντική ενημέρωση και ευαισθητοποίηση, με την επιφύλαξη ειδικότερων όρων που διατυπώνονται στις επόμενες παραγράφους και με όρους που θα καθορίζονται με τον σχετικό Κανονισμό Διοίκησης και Λειτουργίας του Φορέα Διαχείρισης.

4. Η κατασκευή χώρων στάθμευσης για τη στάθμευση των οχημάτων του κοινού με σκοπό την άσκηση των επιτρεπόμενων χρήσεων και δραστηριοτήτων, την παρατήρηση της φύσης και την αναψυχή, στα σημεία:

1. Δυτικά της οδού από τη διασταύρωση των οδών Απαλού-Μοναστηρακίου προς το σημείο 25α'
2. Βορειοανατολικά του σημείου 11
3. Μεταξύ των σημείων 25 και 25α
4. Νοτιοανατολικά του Καλάβου παρά το σημείο 26
5. Πλησίον του σημείου 22

Χώροι στάθμευσης είναι δυνατόν να καθορίζονται και σε άλλα σημεία. Οι χώροι αυτοί χρησιμοποιούνται κατά προτεραιότητα για τις οργανωμένες επισκέψεις του κοινού.

5. Η εκτέλεση έργων και εργασιών συμπεριλαμβανομένων και των έργων διαχείρισης υδάτινων πόρων που αποσκοπούν στη διατήρηση, προστασία, αποκατάσταση και βελτίωση των χαρακτηριστικών των οικοσυστημάτων, στην παρατήρηση της φύσης, στην περιβαλλοντική εκπαίδευση, στη φύλαξη, στη συντήρηση των υφιστάμενων υποδομών και στην εξυπηρέτηση των επιτρεπόμενων δραστηριοτήτων, εφόσον έχει προηγηθεί Μελέτη Περιβαλλοντικών Επιπτώσεων, τύπου ΙΙ, σύμφωνα με τις κείμενες διατάξεις και έχουν εγκριθεί οι σχετικοί περιβαλλοντικοί όροι. Οι απαιτούμενες αρχιτεκτονικές μελέτες διέπονται από ειδικούς όρους που ορίζει η ΕΠΙΑΕ σε συνεργασία με τον Φορέα Διαχείρισης, ώστε οι κατασκευές να προσαρμόζονται στην ιδιαίτερη αισθητική του περιβάλλοντος χώρου.

6. Η επαγγελματική και ερασιτεχνική αλιεία, η διέλευση και προσέγγιση αλιευτικών σκαφών, σύμφωνα με τις εκάστοτε ισχύουσες αλιευτικές διατάξεις και με την επιφύλαξη ειδικότερων όρων που διατυπώνονται στις επόμενες παραγράφους. Επιτρέπεται η κυκλοφορία σκαφών φύλαξης.

7. Η κίνηση των σκαφών αναψυχής διέπεται από τους όρους κίνησης και προσάραξης των σκαφών της ερασιτεχνικής αλιείας.

8. Η υφιστάμενη χρήση και αποκατάσταση των λιμνοθαλάσσιων οικοσυστημάτων ως εκτατικών φυσικών ιχθυοτροφείων και η εκτέλεση έργων που αποσκοπούν στην προστασία, συντήρηση, βελτίωση του υδρολογικού και ιχθυολογικού ισοζυγίου αυτών, καθώς και στη βελτίωση των συνθηκών διαβίωσης των ψαράδων και διάθεσης των αλιευτικών προϊόντων. Τα έργα αυτά εκτελούνται εφόσον έχει προηγηθεί ΜΠΕ και έχουν εγκριθεί περιβαλλοντικοί όροι σύμφωνα με τα διαλαμβανόμενα στην παράγραφο 5 του παρόντος άρθρου.

9. Η λειτουργία των υφιστάμενων γεωτρήσεων εφόσον δεν δημιουργούν προβλήματα αλάτωσης. Εντός 2 ετών από την δημοσίευση της παρούσας, οι καθ' ύλην αρμόδιες υπηρεσίες υποχρεούνται στην υποβολή έκθεσης που θα περιλαμβάνει απογραφή των γεωτρήσεων και προτάσεις για την αντιμετώπιση προβλημάτων αλάτωσης. Δεν επιτρέπεται η διάνοιξη νέων γεωτρήσεων.

10. Η αξιοποίηση γεωθερμικού δυναμικού, είτε αυτή αφορά διαχείριση βεβαιωμένων γεωθερμικών πεδίων, είτε εκμετάλλευση μεμονωμένων γεωτρήσεων, είτε έρευνα, υπό την προϋπόθεση ότι θα υπάρχει εγκεκριμένη Μελέτη Περιβαλλοντικών Επιπτώσεων πριν από κάθε επέμβαση.

11. Η τροποποίηση των όρων, που αναφέρονται στις διατάξεις της παρούσας για το κυνήγι, ανάλογα με τα επιστημονικά δεδομένα σχετικής μελέτης και έκδοση σχετικού Κανονισμού Διοίκησης και Λειτουργίας του Φορέα Διαχείρισης.

#### A2. Ειδικοί Όροι ανά Ζώνη

##### A2.1. Ζώνη Α

1. Η επαγγελματική αλιεία επιτρέπεται σε απόσταση μεγαλύτερη των 150 μέτρων από την ακτή και τις νησίδες. Όλα τα αλιευτικά σκάφη υποχρεούνται να κινούνται με μέγιστη ταχύτητα 3Nm/h από την ακτή μέχρι και την ισοβαθή του 1 μέτρου.

2. Δεν επιτρέπεται η ερασιτεχνική αλιεία.

3. Ειδικότερα για την διακίνηση των σκαφών ορίζονται στο σχετικό Κανονισμό Διοίκησης και Λειτουργίας του Φορέα Διαχείρισης τέσσερις δίαυλοι οι οποίοι σηματοδοτούνται κατάλληλα και εντός των οποίων επιτρέπεται η διέλευση των σκαφών.

4. Επιτρέπεται η διέλευση και επίσκεψη του κοινού πεζή ή με μη μηχανοκίνητα μέσα με σκοπό την περιβαλλοντική ενημέρωση και ευαισθητοποίηση στους υφιστάμενους χωματόδρομους που περιλαμβάνονται μεταξύ των σημείων 5, 6, 7, 8, 9α και 9 καθώς και στα αναχώματα του χειμάρρου Λουτρού (Δυτικό ανάχωμα ορίζεται η υφιστάμενη χωμάτινη οδός που διέρχεται από τα σημεία 10-9 και η νότια-νοτιοδυτική προέκταση της σημείο 9α. Ανατολικό ανάχωμα ορίζεται η υφιστάμενη χωμάτινη οδός που διέρχεται από το σημείο 11 και συνεχίζει νότια μέχρι το σημείο 12 και αποτελεί το δυτικό ανάχωμα της Σαραντάμερου).

Η διέλευση οχημάτων στο οδικό δίκτυο επιτρέπεται μόνο στα οχήματα των αρμόδιων υπηρεσιών, του αλιευτικού συνεταιρισμού καθώς και τα οχήματα που χρησιμοποιούνται για επιστημονική έρευνα.

5. Απαγορεύεται η αποβίβαση και παραμονή στις νησίδες εκτός από τις περιπτώσεις επιστημονικής έρευνας σύμφωνα με τα αναφερόμενα στην παράγραφο Α1.1 του παρόντος άρθρου.

6. Απαγορεύεται η μετατροπή εκτάσεων φυσικής βλάστησης σε καλλιεργούμενες εκτάσεις.

##### A2.2. Ζώνη Β

1. Επιτρέπεται η ερασιτεχνική και η επαγγελματική αλιεία σύμφωνα με τις κείμενες διατάξεις.

2. Επιτρέπεται η κίνηση και προσάραξη σκαφών επαγγελματικής και ερασιτεχνικής αλιείας και σκαφών αναψυχής υπό τον όρο ότι μέχρι την ισοβαθή των 2 μέτρων διατηρούν ανώτατο όριο ταχύτητας 5Nm/h.

3. Επιτρέπεται η λειτουργία της υφιστάμενης μονάδας υδατοκαλλιέργειας σύμφωνα με τις κείμενες διατάξεις. Κατ' εξαίρεση επιτρέπεται η επέκταση και ο εκσυγχρονισμός της μονάδας εφόσον έχει προηγηθεί:

α) Μελέτη Περιβαλλοντικών Επιπτώσεων, τύπου II, σύμφωνα με τις κείμενες διατάξεις και έχουν εγκριθεί οι σχετικοί περιβαλλοντικοί όροι και

β) έχει υποβληθεί πλήρης σχέδιο πενταετούς διαχείρισης και λειτουργίας της μονάδας.

4. Επιτρέπεται η διακίνηση και στάθμευση των οχημάτων των χρηστών για την άσκηση των επιτρεπόμενων δραστηριοτήτων. Απαγορεύεται η διακίνηση και στάθμευση οχημάτων στον αιγιαλό. Επιπρόσθετοι περιορισμοί της κίνησης και στάθμευσης των οχημάτων μπορούν να καθορίζονται στο σχετικό Κανονισμό Διοίκησης και Λειτουργίας του Φορέα Διαχείρισης, εφόσον συντρέχουν λόγοι ειδικής προστασίας της ορνιθοπανίδας.

5. Επιτρέπεται η διακίνηση του κοινού πεζή ή με μη μηχανοκίνητα ή με μηχανοκίνητα μέσα στο υφιστάμενο αγροτικό δίκτυο. Απαγορεύεται η διακίνηση και στάθμευση οχημάτων στον αιγιαλό. Απαγορεύεται η στάθμευση των οχημάτων του κοινού για χρονικό διάστημα μεγαλύτερο των δύο ωρών σε χώρους εκτός των χώρων οργανωμένης στάθμευσης της παραγράφου Α1.4 του παρόντος. Επιπρόσθετοι περιορισμοί της κίνησης και στάθμευσης των οχημάτων μπορούν να καθορίζονται από τον σχετικό Κανονισμό Διοίκησης και Λειτουργίας του Φορέα Διαχείρισης εφόσον συντρέχουν λόγοι ειδικής προστασίας της ορνιθοπανίδας.

6. Επιτρέπεται η βόσκηση βοοειδών ως έχει, δηλαδή χωρίς περαιτέρω αύξηση του ζωικού κεφαλαίου, μέχρι τον καθορισμό από τις αρμόδιες υπηρεσίες ειδικότερων μέτρων διαχείρισης της βόσκησης, σύμφωνα με την βοσκοϊκανότητα της περιοχής - κατόπιν εκπονήσεως και εγκρίσεως ειδικής μελέτης βοσκοϊκανότητας - και τις οικολογικές απαιτήσεις της ορνιθοπανίδας.

Επιτρέπεται η λειτουργία των νόμιμα υφιστάμενων πρόχειρων εγκαταστάσεων εσταυλισμού ζώων. Δεν επιτρέπεται η εγκατάσταση νέων μονάδων εσταυλισμού ζώων και κτηνοτροφικών μονάδων εκτός εάν τούτο προβλέπεται στο πλαίσιο της προαναφερόμενης μελέτης. Για τα βουβάλια ως ιδιαίτερο είδος και μέχρι ότου εκπονηθεί η προαναφερόμενη μελέτη, επιτρέπεται η βόσκηση, η εγκατάσταση, καθώς και η τυχόν κατασκευή πρόχειρων εγκαταστάσεων χωρίς να απαιτείται η τήρηση αποστάσεων από τις όχθες, μετά από σύμφωνη γνώμη του Φορέα Διαχείρισης της Προστατευόμενης Περιοχής.

7. Απαγορεύεται και η μετατροπή εκτάσεων φυσικής βλάστησης σε καλλιεργούμενες εκτάσεις.

8. Όροι - περιορισμοί δόμησης: Για τις επιτρεπόμενες χρήσεις-δραστηριότητες ορίζονται ως κατώτατο όριο κατάτμησης και αρτιότητας τα 4 στρέμματα.

## Α2.3. Ζώνη Γ

1. Επιτρέπεται η επαγγελματική και ερασιτεχνική αλιεία.
2. Επιτρέπεται η διέλευση σκαφών στο κανάλι που συνδέει την «Ευθυγράμμιση» και τη λίμνη Νυμφών.
3. Επιτρέπεται ο εκσυγχρονισμός και η λειτουργία του υφιστάμενου αγκυροβολίου ανατολικά της λιμνοθάλασσας-Μονολίμνης. Επιτρέπεται επίσης η κατασκευή λεμβοσυστασίου στο κατάντι μέρος της «Ευθυγράμμισης».
4. Επιτρέπεται η λειτουργία της υφιστάμενης μυδοκαλλιέργειας στην παλαιά κοίτη εκβολής του Δυτικού Βραχίονα του ποταμού Έβρου. Επιτρέπεται ο εκσυγχρονισμός της υφιστάμενης υποδομής της σύμφωνα με τις κείμενες διατάξεις.
5. Επιτρέπεται η διέλευση οχημάτων του κοινού σύμφωνα με το εδάφιο 2 της παρ. Α1, στην εξωτερική οριογραμμή της ζώνης Γ που διέρχεται από τα σημεία 11, 25α, 25, 26, 27, 24, 23, 22 και 21.
6. Επιτρέπεται στο εσωτερικό της ζώνης Γ η επίσκεψη πεζή ή με μη μηχανοκίνητα μέσα.
7. Επιτρέπεται η δημιουργία χώρου στάθμευσης οχημάτων πλησίον του σημείου 22.
8. Επιτρέπεται η βόσκησις στις εξής περιοχές:
  - α) στη περιοχή νότια και ανατολικά της λίμνης Νυμφών
  - β) στη περιοχή που ορίζεται από τα σημεία 25, 25α, 28, 29, 16, 26, 25 και
  - γ) στη περιοχή που ορίζεται από τα σημεία 31, 27, 24, 23, 22, 17β, 30 και 31
 Η βόσκησις επιτρέπεται ως έχει, δηλαδή χωρίς περαιτέρω αύξηση του ζωικού κεφαλαίου, μέχρι τον καθορισμό από τις αρμόδιες υπηρεσίες ειδικότερων μέτρων διαχείρισης της βόσκησης σύμφωνα με την βοσκοϊκανότητα της περιοχής, - κατόπιν εκπονήσεως και εγκρίσεως ειδικής μελέτης βοσκοϊκανότητας - και τις οικολογικές απαιτήσεις της ορνιθοπανίδας. Στις ως άνω αναφερόμενες περιοχές, πλην της (β), επιτρέπεται η λειτουργία των νόμιμα υφιστάμενων πρόχειρων εγκαταστάσεων εσταυλισμού ζώων. Δεν επιτρέπεται η εγκατάσταση νέων μονάδων εσταυλισμού ζώων και κτηνοτροφικών μονάδων εκτός εάν τούτο προβλέπεται στο πλαίσιο της προαναφερόμενης μελέτης. Για τα βουβάλια ως ιδιαίτερο είδος και μέχρις ότου εκπονηθεί η προαναφερόμενη μελέτη επιτρέπεται η βόσκησις, η εγκατάσταση, καθώς και η τυχόν κατασκευή πρόχειρων εγκαταστάσεων χωρίς να απαιτείται η τήρηση αποστάσεων από τις όχθες, μετά από σύμφωνη γνώμη του Φορέα Διαχείρισης της Προστατευόμενης περιοχής.
9. Επιτρέπεται το κυνήγι στις περιοχές που ορίζονται από τα σημεία 30α - 31α - 24 - 23 - 22 - 17β - 30α και 17β - 22 - 21 - 19 - 18 - 17γ - το κανάλι και την όχθη της λίμνης Νυμφών μέχρι το σημείο 17β. Το κυνήγι επιτρέπεται σύμφωνα με τους ισχύοντες χρονικούς περιορισμούς και τις διατάξεις της ισχύουσας νομοθεσίας.
10. Επιτρέπεται ο περιοδικός καθαρισμός αυλακών εισροής νερών αντλιοστασίων και καναλιών καθώς και η συντήρηση των υφιστάμενων αρδευτικών και αποστραγγιστικών δικτύων βάσει συγκεκριμένου χρονοδιαγράμματος που καθορίζεται μετά από σύμφωνη γνώμη του Φορέα Διαχείρισης.
11. Επιτρέπεται η άσκηση της γεωργίας στις νόμιμα υφιστάμενες γεωργικές εκτάσεις. Δεν επιτρέπεται η επέκταση των υφιστάμενων οριστικών και προσωρινών διανομών γεωργικής γης. Εκτάσεις που δεν έχουν περιληφθεί σε αυτές παραμένουν ως έχουν.
12. Δεν επιτρέπονται αναδασμοί και εκτέλεση έργων επέκτασης αποστραγγιστικών δικτύων και εγγειοβελτιωτικών έργων.

13. Επιτρέπονται, αλλαγές τόσο στα καλλιεργούμενα είδη όσο και στο καλλιεργητικό σύστημα εφόσον αυτές αποσκοπούν στην καλλιεργητική βελτίωση και προστασία του περιβάλλοντος, σύμφωνα με τις νέες τάσεις της Κοινοτικής Αγροτικής Πολιτικής, σε εφαρμογή σχετικών κανονισμών της Ε.Ε. Με τον Κανονισμό Διοίκησης και Λειτουργίας του Φορέα Διαχείρισης μπορεί να επιβάλλονται περιορισμοί στα χρησιμοποιούμενα φυτοφάρμακα και λιπάσματα, εφόσον κριθεί τούτο αναγκαίο μετά από επισήμανση και διαπίστωση επιβαρυντικών περιστατικών ρύπανσης. Απαγορεύονται οι αεροψεκασμοί και αερολιπάνσεις.

14. Όροι - περιορισμοί δόμησης: Για τις επιτρεπόμενες χρήσεις-δραστηριότητες ορίζονται ως κατώτατο όριο κατάτμησης και αρτιότητας τα 4 στρέμματα.

## Α2.4. Ζώνες Δ, Ε, Ζ, Η, Θ

1. Επιτρέπεται η μελισσοκομία ως έχει.
2. Επιτρέπεται η βόσκησις ως έχει μέχρι τον καθορισμό από τις αρμόδιες υπηρεσίες ειδικότερων μέτρων διαχείρισης της βόσκησης σύμφωνα με την βοσκοϊκανότητα της περιοχής - κατόπιν εκπονήσεως και εγκρίσεως ειδικής μελέτης βοσκοϊκανότητας - και τις οικολογικές απαιτήσεις της ορνιθοπανίδας. Επιτρέπεται η λειτουργία των νόμιμα υφιστάμενων πρόχειρων εγκαταστάσεων εσταυλισμού ζώων. Δεν επιτρέπεται η εγκατάσταση νέων μονάδων εσταυλισμού ζώων και κτηνοτροφικών μονάδων εκτός εάν τούτο προβλέπεται στο πλαίσιο της προαναφερόμενης μελέτης. Για τα βουβάλια ως ιδιαίτερο είδος και μέχρις ότου εκπονηθεί η προαναφερόμενη μελέτη, επιτρέπεται η βόσκησις, η εγκατάσταση καθώς και η τυχόν κατασκευή πρόχειρων εγκαταστάσεων χωρίς να απαιτείται η τήρηση αποστάσεων από τις όχθες, μετά από σύμφωνη γνώμη του Φορέα Διαχείρισης της Προστατευόμενης περιοχής.
3. Δεν επιτρέπονται έργα αποστράγγισης, εκχέρωσης φυσικής βλάστησης και γεωργική χρήση.
4. Επιτρέπεται ο περιοδικός καθαρισμός αυλακών εισροής νερών αντλιοστασίων και καναλιών καθώς και η συντήρηση των υφιστάμενων υποδομών, βάσει συγκεκριμένου χρονοδιαγράμματος που καθορίζεται μετά από σύμφωνη γνώμη του Φορέα Διαχείρισης. Για την επέκταση των αυλακών ή του οδικού δικτύου απαιτείται να υπάρχει γνωμοδότηση του Φορέα Διαχείρισης και Μελέτη Περιβαλλοντικών Επιπτώσεων τύπου II σύμφωνα με τις κείμενες διατάξεις καθώς και έγκριση σχετικών περιβαλλοντικών όρων.
5. Επιτρέπεται η επαγγελματική και ερασιτεχνική αλιεία με την επιφύλαξη ειδικότερων όρων που αφορούν την ζώνη Θ και διατυπώνονται παρακάτω.
 Στη ζώνη Θ επιτρέπεται η επαγγελματική αλιεία σε απόσταση μεγαλύτερη των 150 μ από την ακτή και τις νησίδες. Στην ίδια ζώνη επιτρέπεται η ερασιτεχνική αλιεία σε βάθη >2μ.
6. Επιτρέπεται η κίνηση των σκαφών στη ζώνη Η από τη θάλασσα προς την λίμνη «Σπίτια» και από τον διάυλο της λίμνης «Σπίτια» προς την «Ευθυγράμμιση» με ταχύτητα μικρότερη ή ίση των 3Nm/h.
 Επιτρέπεται στη ζώνη Θ η κίνηση των αλιευτικών σκαφών με ταχύτητα μικρότερη ή ίση των 3Nm/h μέχρι 150μ από την ακτή.
 Δεν επιτρέπεται στην ζώνη Θ η προσάραξη σκαφών στην ακτή και τις νησίδες.
7. Επιτρέπεται το κυνήγι σύμφωνα με τους ισχύοντες χρονικούς περιορισμούς και τις διατάξεις της ισχύουσας Νομοθεσίας εκτός από τη ζώνη Θ στην οποία δεν επιτρέπεται.

8. Όροι - περιορισμοί δόμησης: Για τις επιτρεπόμενες χρήσεις-δραστηριότητες ορίζονται ως κατώτατο όριο κατάτμησης και αρτιότητας τα 4 στρέμματα.

Α3 Κάθε άλλη δραστηριότητα εκτός των προαναφερομένων ως επιτρεπομένων ή επιτρεπομένων υπό όρους στις Ζώνες Α, Β, Γ, Δ, Ε, Ζ, Η και Θ απαγορεύεται, με την επιφύλαξη των εξαιρέσεων του άρθρου 6 της παρούσας απόφασης.

#### Β. Περιφερειακή Ζώνη

1. Ισχύουν οι γενικοί όροι της παραγράφου Α1 του παρόντος και επιπλέον.

2. Επιτρέπεται η εγκατάσταση χερσαίων μονάδων υδατοκαλλιεργειών εφόσον τεκμηριώνεται ότι η λειτουργία τους δεν προκαλεί υποβάθμιση της ποιότητας των νερών και των λοιπών οικολογικών χαρακτηριστικών των ζωνών προστασίας και εφόσον έχει προηγηθεί Μελέτη Περιβαλλοντικών Επιπτώσεων, τύπου ΙΙ, σύμφωνα με τις κείμενες διατάξεις και έχουν εγκριθεί οι σχετικοί περιβαλλοντικοί όροι.

3. Επιτρέπεται η άσκηση παραγωγικών γεωργοκτηνοτροφικών ασχολιών και δραστηριοτήτων. Ειδικότερα:

- Επιτρέπεται η λειτουργία των νόμιμα υφιστάμενων γεωτρήσεων. Δεν επιτρέπεται διάνοιξη νέων.

- Επιτρέπεται η λειτουργία, ο εκσυγχρονισμός, η συντήρηση και επέκταση αρδευτικών δικτύων εφόσον έχει προηγηθεί Μελέτη Περιβαλλοντικών Επιπτώσεων, τύπου ΙΙ, σύμφωνα με τις κείμενες διατάξεις και έχουν εγκριθεί οι σχετικοί περιβαλλοντικοί όροι.

- Δεν επιτρέπεται επέκταση των υφιστάμενων οριστικών και προσωρινών διανομών γεωργικής γης. Εκτάσεις που δεν έχουν περιληφθεί σε αυτές παραμένουν ως έχουν.

4. Επιτρέπεται η ανέγερση μονόροφων γεωργικών αποθηκών, συνολικής επιφάνειας 50 τ.μ. Μετά από αιτιολογημένη γνώμη της οικείας Δ/σης Γεωργίας καθώς και της Δ/σης Πολεοδομίας, η επιφάνεια των αποθηκών μπορεί να αυξηθεί μέχρι 200 τ.μ. Το μέγιστο επιτρεπόμενο ύψος κτιρίου ορίζεται σε 4,5μ., από την επιφάνεια του εδάφους, μετρούμενο από οποιοδήποτε σημείο της οικοδομής. Στο ως άνω καθοριζόμενο ύψος συμπεριλαμβάνεται και η στέγη.

5. Επιτρέπεται η ανέγερση χώρων εσταυλισμού αιγοπροβάτων και βοοειδών σύμφωνα με τις ισχύουσες διατάξεις και τους ισχύοντες όρους δόμησης. Ελάχιστη απόσταση των ανεγειρομένων κτισμάτων από τα όρια των ζωνών Α, Β και Γ: 200 μ.

Για μονάδες βουβαλίων ως ιδιαίτερο είδος δεν επιβάλλονται αποστάσεις

6. Επιτρέπεται το κυνήγι σύμφωνα με τις ισχύουσες διατάξεις

7. Όροι - περιορισμοί δόμησης: Για τις επιτρεπόμενες χρήσεις-δραστηριότητες ορίζονται ως κατώτατο όριο κατάτμησης και αρτιότητας τα 4 στρέμματα.

8. Για την υλοποίηση κάθε έργου μεγάλης κλίμακας που οι επιπτώσεις του πιθανά να απειλήσουν τα κατάντι ευαίσθητα οικοσυστήματα, είτε λόγω κακής λειτουργίας του, είτε λόγω επίδρασης αστάθμητων παραγόντων ή ατυχήματος, απαιτείται, κατά τη φάση της περιβαλλοντικής αδειοδότησης του, η εξέταση όλων των προσφερομένων εκτός της Περιφερειακής Ζώνης εναλλακτικών λύσεων. Αν από τη λεπτομερή εξέταση των προαναφερομένων εναλλακτικών λύσεων τεκμηριωθεί επαρκώς, και με βάση περιβαλλοντικά κριτήρια, ότι το έργο μπορεί να υλοποιηθεί μόνο εντός της παρούσας ζώνης, τότε απαιτείται η επιβολή πολύ αυστηρών περιβαλλοντικών όρων και η συστηματική παρακολούθηση της τήρησής τους.

9. Κάθε άλλη δραστηριότητα εκτός των προαναφερομένων ως επιτρεπομένων ή επιτρεπομένων υπό όρους απαγορεύεται με την επιφύλαξη των εξαιρέσεων του άρθρου 6 της παρούσας απόφασης.

Γ. Ο από το άρθρο 16 του ν. 2742/1999 (ΦΕΚ 207 Α) προβλεπόμενος Κανονισμός Διοίκησης και Λειτουργίας δύναται να περιλαμβάνει ανάλυση και εξειδίκευση των αναφερομένων στις παραγράφους Α και Β του παρόντος άρθρου όρων και περιορισμών στις χρήσεις γης, την εγκατάσταση και άσκηση δραστηριοτήτων καθώς και την εκτέλεση έργων.

#### Άρθρο 4

Άδειες ξενάγησης επισκεπτών και επιστημονικής έρευνας που χορηγούνται από τις καθ' ύλην αρμόδιες υπηρεσίες και φορείς συνεχίζονται και εκδίδονται σύμφωνα με τις διατάξεις που τις διέπουν, εφόσον δεν αντίκεινται στις διατάξεις της παρούσας απόφασης και στους ειδικότερους όρους που ορίζονται στον αντίστοιχο Κανονισμό Διοίκησης και Λειτουργίας.

#### Άρθρο 5

##### Κυρώσεις

Οι παραβάτες των διατάξεων της παρούσας απόφασης υπόκεινται στις κυρώσεις που προβλέπονται από τα άρθρα 28, 29 και 30 του ν. 1650/1986 όπως ισχύουν, καθώς και από τις ειδικές διατάξεις της υφιστάμενης νομοθεσίας.

#### Άρθρο 6

##### Μεταβατικές και άλλες διατάξεις

- Κάθε διάταξη που αντίκειται στις διατάξεις της παρούσας απόφασης καταργείται.

- Μέχρι τη λειτουργία του Φορέα Διαχείρισης, αρμόδιες για την τήρηση και εφαρμογή των όρων της παρούσας απόφασης είναι οι Υπηρεσίες του Υ.Π.Ε.Χ.Ω.Δ.Ε. και οι καθ' ύλην αρμόδιες σύμφωνα με τις ισχύουσες διατάξεις Κεντρικές Υπηρεσίες των συναρμοδίων Υπουργείων, καθώς και οι Υπηρεσίες της Περιφέρειας και της Νομαρχιακής Αυτοδιοίκησης.

- Μέχρι την έγκριση του Κανονισμού Λειτουργίας και Διαχείρισης η φύλαξη και επίπτωση της περιοχής γίνεται από τα αρμόδια όργανα των περιφερειακών υπηρεσιών του Υπουργείου Εσωτερικών και του Λιμενικού Σώματος.

- Εξαιρούνται από τις απαγορεύσεις των διατάξεων της παρούσας απόφασης

α) Τα έργα και οι δραστηριότητες που την ημέρα δημοσίευσής της παρούσας

- υφίστανται και λειτουργούν νομίμως ή
- βρίσκονται στο στάδιο της κατασκευής με βάση σύνομη άδεια ή

- έχουν δημοπρατηθεί ή βρίσκονται στο στάδιο της δημοπράτησης ή

- έχουν άδεια εγκατάστασης ή λειτουργίας ή
- έχει εκδοθεί η σχετική οικοδομική άδεια ή

- έχουν περιβαλλοντικά αδειοδοτηθεί με επιβολή περιβαλλοντικών όρων με τη δυνατότητα εάν απαιτείται, επιβολής αρμοδίως προσθετικών περιβαλλοντικών όρων

β) Τα έργα εθνικής σημασίας και εθνικής άμυνας ύστερα από έγκριση του Υπουργικού Συμβουλίου, καθώς επίσης έργα και επεμβάσεις λόγω εκτάκτου ανάγκης (σεισμών, πλημμύρων, θεομηνιών, κ.λπ.)

- Τα έργα για τα οποία έχει εκδοθεί απόφαση Προέγκρισης Χωροθέτησης ή θετική γνωμοδότηση επί της Προκαταρκτικής Περιβαλλοντικής Εκτίμησης και Αξιολόγησης και εκείνα για τα οποία έχει προηγηθεί βάσει της κείμε-

της νομοθεσίας παραχώρηση κοινοχρήστων ή δημοτικών γηπέδων και αντίκεινται στις διατάξεις του παρόντος, επανεξετάζονται κατά προτεραιότητα στα πλαίσια των διατάξεων της παρούσας απόφασης και προωθείται η διαδικασία αδειοδότησής τους μετά από σύμφωνη γνώμη της αρμόδιας Δ/σης του Υ.Π.Ε.Χ.Ω.Δ.Ε.

● Για όλα τα επιτρεπόμενα έργα και δραστηριότητες σύμφωνα με τους γενικούς και ειδικούς όρους του άρθρου 3 της παρούσας απόφασης, που εμπίπτουν στις κατηγορίες της υπ' αριθμ. 15393/2332/ΦΕΚ (\*B/1022/5.8.2002) κοινής υπουργικής απόφασης, ανεξάρτητα από την κατηγορία στην οποία υπάγονται, απαιτείται η εκπόνηση και έγκριση μελέτης Περιβαλλοντικών Επιπτώσεων και η εγκατάστασή τους είναι δυνατή εφόσον δεν έχουν σημαντικές επιπτώσεις στην διατήρηση του προστατευτέου αντικειμένου.

Άρθρο 7  
Ισχύς

Η ισχύς της παρούσας απόφασης αρχίζει από τη δημοσίευση της στην Εφημερίδα της Κυβερνήσεως.

#### ΠΑΡΑΡΤΗΜΑ 1

Η οριοθέτηση των ζωνών Α, Β, Γ, Δ, Ε, Ζ, Η, Θ του Εθνικού Πάρκου έχει ως εξής:

##### 1. Ζώνη Α.

Η ζώνη αυτή περιλαμβάνει υδροτοπικές εκτάσεις στην περιοχή Αλμύρες, ακτές και νησίδες των Δελταϊκών Σχηματισμών των εκβολών, τη λίμνη Νυμφών και αβαθή θαλάσσιο χώρο Νοτιοδυτικά αυτών. Συγκεκριμένα στη ζώνη Α ανήκει η περιοχή που περικλείεται από την οριογραμμή που αποτελείται από:

● Την οριογραμμή της ζώνης Β διερχόμενη από τα σημεία 8, 7, 6 και 5.

● Το Κανάλι από το σημείο 5 μέχρι το σημείο 9,

● Τα τμήματα ευθείας που ενώνουν τα σημεία 9, 10 και 11.

● Το Δυτικό ανάχωμα της Σαρανταμέτρου από το σημείο 11 μέχρι το σημείο 12 εισόδου της θάλασσας στη λιμνοθάλασσα Δράνας.

● Την ακτογραμμή της Λ/θ Αβγανών (Λακί) από το σημείο 12 μέχρι το νοτιοδυτικό της άκρο στο σημείο 13.

● Το τμήμα ευθείας από το σημείο 13 μέχρι το σημείο 14 στην ακτογραμμή νοτίως του καναλιού της παλιάς εκβολής του Δυτικού Βραχίονα.

● Τη νοτιοδυτική ακτογραμμή από το σημείο 14 μέχρι το σημείο 15.

● Το κανάλι από το σημείο 15 μέχρι το νοτιοδυτικό ανάχωμα της περιοχής Τούμπανος, σημείο 15α και τμήμα του αναχώματος αυτού έως το σημείο 16.

● Το τμήμα ευθείας από το σημείο 16 μέχρι το σημείο 17 επί του ανατολικού αναχώματος του δυτικού βραχίονα.

● Το ανατολικό ανάχωμα του Δυτικού Βραχίονα από το σημείο 17 και το παράκτιο ανάχωμα της Λ/θ Μονολίμνης έως το σημείο 17α που συναντά ανάχωμα του ανατολικού βραχίονα.

● Το ανάχωμα του ανατολικού βραχίονα από το σημείο 17α έως το Βορειοανατολικό άκρο της όχθης λίμνης Νυμφών, σημείο 17β.

● Την όχθη της λίμνης Νυμφών από το σημείο 17β μέχρι το κανάλι που ενώνει τη λίμνη με τη Φυσική διώρυγα θαλασσινού νερού, η οποία βρίσκεται ανατολικά της περιοχής Σούζη, σημείο 17γ.

● Την παραπάνω διώρυγα από το σημείο 17γ μέχρι το σημείο 18 που συναντά τη θάλασσα.

● Τη νότια όχθη του καναλιού που ενώνει το σημείο 18, με το σημείο 19 στην δυτική όχθη της ευθυγράμμισης του ποταμού.

● Την δυτική όχθη της ευθυγράμμισης από το σημείο 19 μέχρι το σημείο 20 στην ακτογραμμή.

Τα όρια της ζώνης Α συνεχίζονται στον θαλάσσιο χώρο με τμήματα ευθείας κάθετα στην ακτογραμμή στα σημεία 8 και 20 μέχρι να συναντήσουν την ισοβαθή καμπύλη των 6 μέτρων η οποία ορίζει την περιοχή του Πάρκου προς την πλευρά της θάλασσας.

##### 2. Ζώνη Β

Η ζώνη Β περιλαμβάνει τις υδροτοπικές και χέρσες εκτάσεις των περιοχών Μαυρότοπος, Νησί, Βάλτος και αβαθή θαλάσσιο χώρο νότια των περιοχών αυτών.

Ως ζώνη Β ορίζεται η περιοχή που περικλείεται από την οριογραμμή που αποτελείται από:

● Το τμήμα ευθείας από το σημείο 1 επί της ακτής μέχρι τον αγροτικό δρόμο Απαλού-Παραλίας (Σημείο 1α)

● Τον αγροτικό δρόμο Απαλού-Παραλίας από το σημείο 1α έως την σιδηροδρομική γραμμή (Σημείο 2)

● Τη σιδηροδρομική γραμμή από σημείο 2 μέχρι το σημείο 3

● Το ρέμα και το κανάλι από το σημείο 3 μέχρι το σημείο 4

● Το κανάλι από το σημείο 4 μέχρι το σημείο 5

● Τον αγροτικό δρόμο από το σημείο 5 μέχρι το σημείο 6

● Τον αγροτικό δρόμο από το σημείο 6 μέχρι το σημείο 7

● Τον αγροτικό δρόμο από το σημείο 7 μέχρι το σημείο 8

Τα όρια της ζώνης Β συνεχίζονται στον θαλάσσιο χώρο με τμήματα ευθείας κάθετα στην ακτογραμμή στα σημεία 1 και 8 μέχρι να συναντήσουν την ισοβαθή καμπύλη των 6 μέτρων η οποία ορίζει την ζώνη Β προς την πλευρά της θάλασσας.

##### 3. Ζώνη Γ

Η ζώνη Γ περιλαμβάνει τις Λ/θ Δράνας, Αβγανών, Βουλγαρούδας, Μονολίμνης, υδροτοπικές εκτάσεις, χορτολίβαδα και γεωργικές καλλιέργειες.

Ως ζώνη Γ ορίζεται η περιοχή που περικλείεται από την οριογραμμή που αποτελείται από:

● Την οριογραμμή της ζώνης Α διερχόμενη από τα σημεία 11, 12, 13, 14, 15, 15α, 16, 17, 17α, 30, 30α, 17β, 17γ, 18, και 19.

● Τη δυτική όχθη της ευθυγράμμισης από το σημείο 19 μέχρι το σημείο 21.

● Τον υφιστάμενο αγροτικό δρόμο από το σημείο 21 μέχρι το σημείο 22.

● Το ανάχωμα του ανατολικού βραχίονα από το σημείο 22 μέχρι το σημείο 23.

● Τη νότια πλευρά του αναχώματος του καναλιού που συνδέει τα σημεία 23 και 24 επί του ανατολικού αναχώματος του Δυτικού Βραχίονα.

● Το παραπάνω ανατολικό ανάχωμα από το σημείο 24 μέχρι το σημείο 27 (ανατολικό αντλιοστάσιο).

● Το τμήμα νοητής ευθείας μεταξύ των σημείων 27 και 26, του ανατολικού και δυτικού αντλιοστασίου αντίστοιχα.

● Το περιφερειακό ανάχωμα του Κάλαβου από το δυτικό αντλιοστάσιο μέχρι το σημείο 25 επί του αγροτικού δρόμου Λουτρού - Δέλτα.

● Την κατάντι πλευρά (νοτιοδυτική) του παραπάνω δρόμου από το σημείο 25 μέχρι την Σαραντάμετρο (σημείο 25α).

● Το δυτικό ανάχωμα της Σαρανταμέτρου από το σημείο 25α μέχρι το σημείο 11.

## 4. Ζώνη Δ

Στην ζώνη Δ υπάγεται η περιοχή που περικλείεται μεταξύ των αναχωμάτων (ανατολικό και δυτικό) του χειμάρρου Λουτρού και μέχρι την Ε. Ο Αλεξανδρούπολης-συνόρων όπως φαίνεται στο σχετικό διάγραμμα.

## 5. Ζώνη Ε

Στην ζώνη Ε υπάγεται το τμήμα της κοίτης και παράρτητα περιοχή που περικλείεται μεταξύ των στέψεων των αναχωμάτων (ανατολικό-δυτικό) του Δυτικού Βραχίονα του ποταμού Έβρου από την θέση των δύο αντλιοστασίων και Βορειοανατολικά, μέχρι το σημείο συμβολής του με την κύρια κοίτη του ποταμού (όριο ζωνών Ε και Ζ), Δηλαδή, η περιοχή που περικλείεται από την οριογραμμή που αποτελείται από:

- Το δυτικό ανάχωμα του Δυτικού Βραχίονα του ποταμού Έβρου, από το σημείο 26 (δυτικό αντλιοστάσιο) μέχρι το σημείο 3β.

- Το τμήμα ευθείας από το σημείο 3β μέχρι το σημείο 3γ

- Το ανάχωμα από το σημείο 3γ μέχρι το σημείο 3δ στη δυτική πλευρά της κύριας κοίτης του ποταμού.

- Ο δρόμος από το σημείο 3δ μέχρι το σημείο 3ε, περίπου 300 μέτρα νοτιοδυτικά του σημείου 3δ στη δυτική πλευρά της κύριας κοίτης του ποταμού.

- Το ανατολικό ανάχωμα του Δυτικού βραχίονα του ποταμού Έβρου από το σημείο 3ε μέχρι το σημείο 27 (ανατολικό αντλιοστάσιο).

- Το τμήμα ευθείας από το ανατολικό μέχρι το δυτικό αντλιοστάσιο, σημεία 27 μέχρι 26.

## 6. Ζώνη Ζ

Στη ζώνη Ζ ανήκει η περιοχή που περικλείεται μεταξύ του αναχώματος του ανατολικού βραχίονα και της συνοριακής γραμμής που ορίζεται προς βορράν από τον δρόμο μεταξύ των σημείων 3δ και 3ε και προς νότον από την ευθυγράμμιση, σημεία 21 και 21α και το όριο της ζώνης Γ, σημεία 22 και 21.

## 7. Ζώνη Η

Στην ζώνη Η ανήκει η περιοχή που περικλείεται, μεταξύ του δυτικού αναχώματος, της ευθυγράμμισης (από το σημείο 21α μέχρι τη θάλασσα), της δυτικής πλευράς της κύριας κοίτης του ποταμού Έβρου από το σημείο 21β μέχρι τη θάλασσα και το τμήμα ευθείας από το σημείο 21α μέχρι το σημείο 21β.

## 8. Ζώνη Θ

Στη ζώνη Θ ανήκει ο θαλάσσιος χώρος νοτιοανατολικά του καναλιού επικοινωνίας προς τη λίμνη Σπίτια μέχρι την ισοβαθή των 6 μέτρων και οι νησίδες της περιοχής Λημιό.

Η οριοθέτηση της Περιφερειακής Ζώνης του Πάρκου έχει ως εξής:

## 1. Περιφερειακή Ζώνη

Καθορίζεται ως Περιφερειακή Ζώνη η περιοχή που περικλείεται από:

- Την σιδηροδρομική γραμμή από το σημείο 3 μέχρι το σημείο 3α (που συναντά το δυτικό ανάχωμα- κλάδο του Δυτικού Βραχίονα του ποταμού Έβρου),

- Τον κλάδο του δυτικού αναχώματος του δυτικού βραχίονα από το σημείο 3α μέχρι το σημείο 3β.

- Το δυτικό ανάχωμα του δυτικού βραχίονα του ποταμού Έβρου από το σημείο 3β μέχρι το σημείο 26 (δυτικό αντλιοστάσιο).

- Την οριογραμμή των ζωνών Α,Β, Γ που διέρχεται από τα σημεία 3, 4, 5, 9, 10, 11, 25α, 25 μέχρι το σημείο 26 (δυτικό αντλιοστάσιο) και

- Το ανατολικό ανάχωμα του Δυτικού βραχίονα από το σημείο 24 και το κύριο ανάχωμα του ανατολικού βραχί-

ωνα του ποταμού Έβρου καθώς και την οριογραμμή της ζώνης Γ από το σημείο 24 μέχρι το σημείο 23.

## ΣΥΝΤΕΤΑΓΜΕΝΕΣ ΣΗΜΕΙΩΝ

A/A	Χ	Ψ
1.	-2650	10361
1α.	-2650	10541
2.	-2651	11210
3.	-134	11312
3α.	17410	14067
3β.	18008	13516
3γ.	18245	13875
3δ.	20049	13211
3ε.	19793	12871
4	1160	10780
5.	2866	9491
6.	2381	8944
7.	1325	9636
8	738	8905
9	3586	8991
10.	3808	9185
11.	4060	9055
12.	3623	6980
13.	2660	6775
14.	3515	5088
15.	4830	4620
15α.	5000	4670
16.	5690	3367
17.	6121	3110
17α.	7449	1585
17β.	11296	2607
17γ.	7395	1250
18.	5995	-610
19.	6818	-832
20.	5396	-1290
21.	11708	1102
21α.	13361	2234
21β.	13433	2117
22.	12599	3028
23.	13659	4685
24.	11175	6472
25.	8590	7223
25α.	7163	10284
26.	7616	4508
27.	7711	4301
28.	6865	7119
29.	4452	5537
30.	10019	2221
30α.	10480	2370
31.	7213	3900
31α.	7565	4195

Η απόφαση αυτή να δημοσιευθεί στην Εφημερίδα της Κυβερνήσεως.

Αθήνα, 29 Ιανουαρίου 2007

ΟΙ ΥΠΟΥΡΓΟΙ

ΑΝΑΠΤΥΞΗΣ

**Δ. ΣΙΟΥΦΑΣ**

ΑΓΡΟΤΙΚΗΣ ΑΝΑΠΤΥΞΗΣ  
ΚΑΙ ΤΡΟΦΙΜΩΝ

**Ε. ΜΠΑΣΙΑΚΟΣ**

ΠΕΡΙΒΑΛΛΟΝΤΟΣ ΧΩΡΟΤΑΞΙΑΣ  
ΚΑΙ ΔΗΜΟΣΙΩΝ ΕΡΓΩΝ

**Γ. ΣΟΥΦΛΙΑΣ**

ΕΜΠΟΡΙΚΗΣ ΝΑΥΤΙΛΙΑΣ

**Ι. ΚΕΦΑΛΟΓΙΑΝΝΗΣ**

ΜΑΚΕΔΟΝΙΑΣ - ΘΡΑΚΗΣ

**ΓΕΩΡΓΙΟΣ ΚΑΛΑΝΤΖΗΣ**

## ΣΥΝΤΕΤΑΓΜΕΝΕΣ ΣΗΜΕΙΩΝ

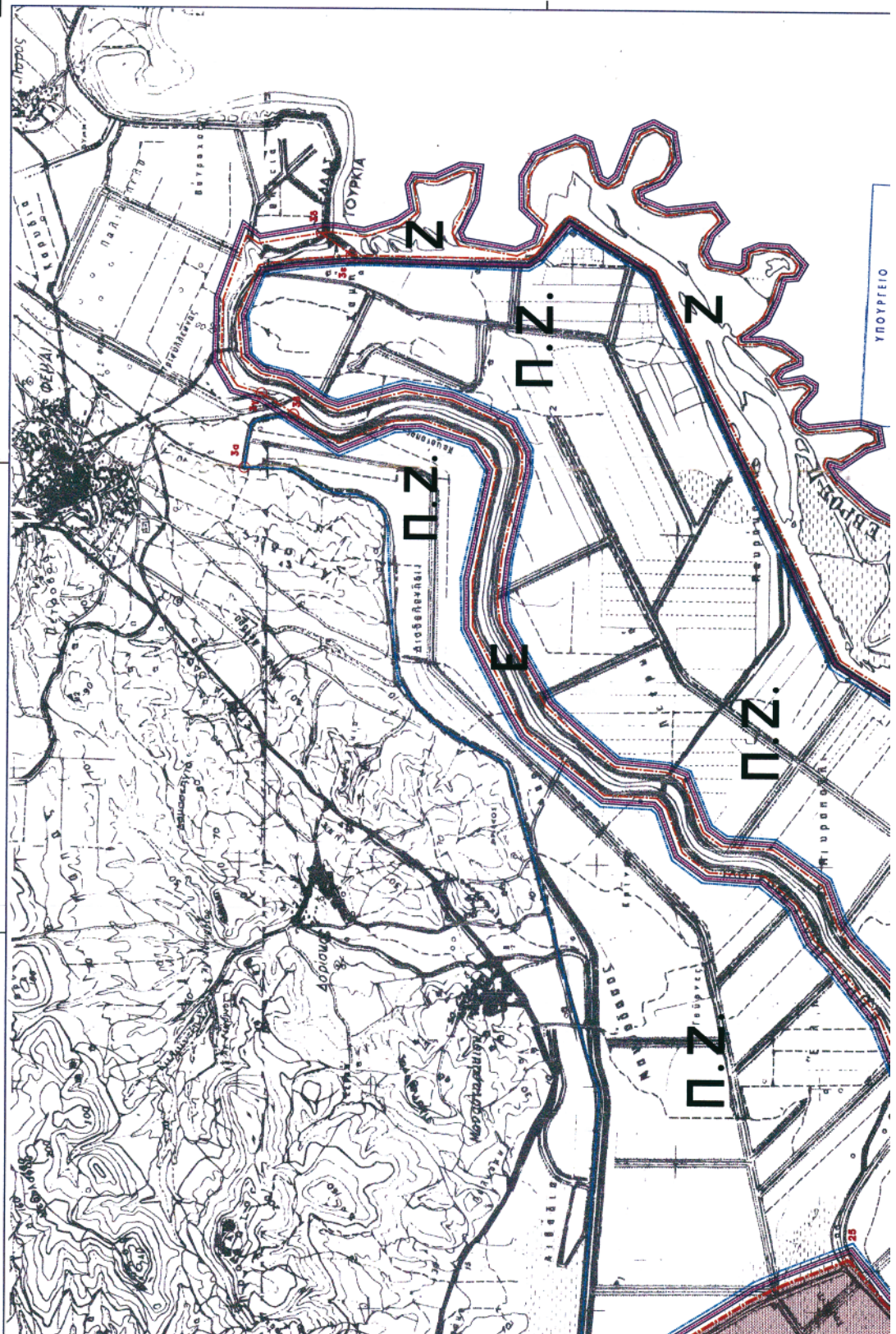
A/A	Χ	Ψ
1.	-2650	10361
1α.	-2650	10541
2.	-2651	11210
3.	-134	11312
3α.	17410	14067
3β.	18008	13516
3γ.	18245	13875
3δ.	20049	13211
3ε.	19793	12871
4	1160	10780
5.	2866	9491
6.	2381	8944
7.	1325	9636
8	738	8905
9	3586	8991
10.	3808	9185
11.	4060	9055
12.	3623	6980
13.	2660	6775
14.	3515	5088
15.	4830	4620
15α.	5000	4670
16.	5690	3367
17.	6121	3110
17α.	7449	1585
17β.	11296	2607
17γ.	7395	1250
18.	5995	-610
19.	6818	-832
20.	5396	-1290
21.	11708	1102
21α.	13361	2234
21β.	13433	2117
22.	12599	3028
23.	13659	4685
24.	11175	6472
25.	8590	7223
25α.	7163	10284
26.	7616	4508
27.	7711	4301
28.	6865	7119
29.	4452	5537
30.	10019	2221
30α.	10480	2370
31.	7213	3900
31α.	7565	4195

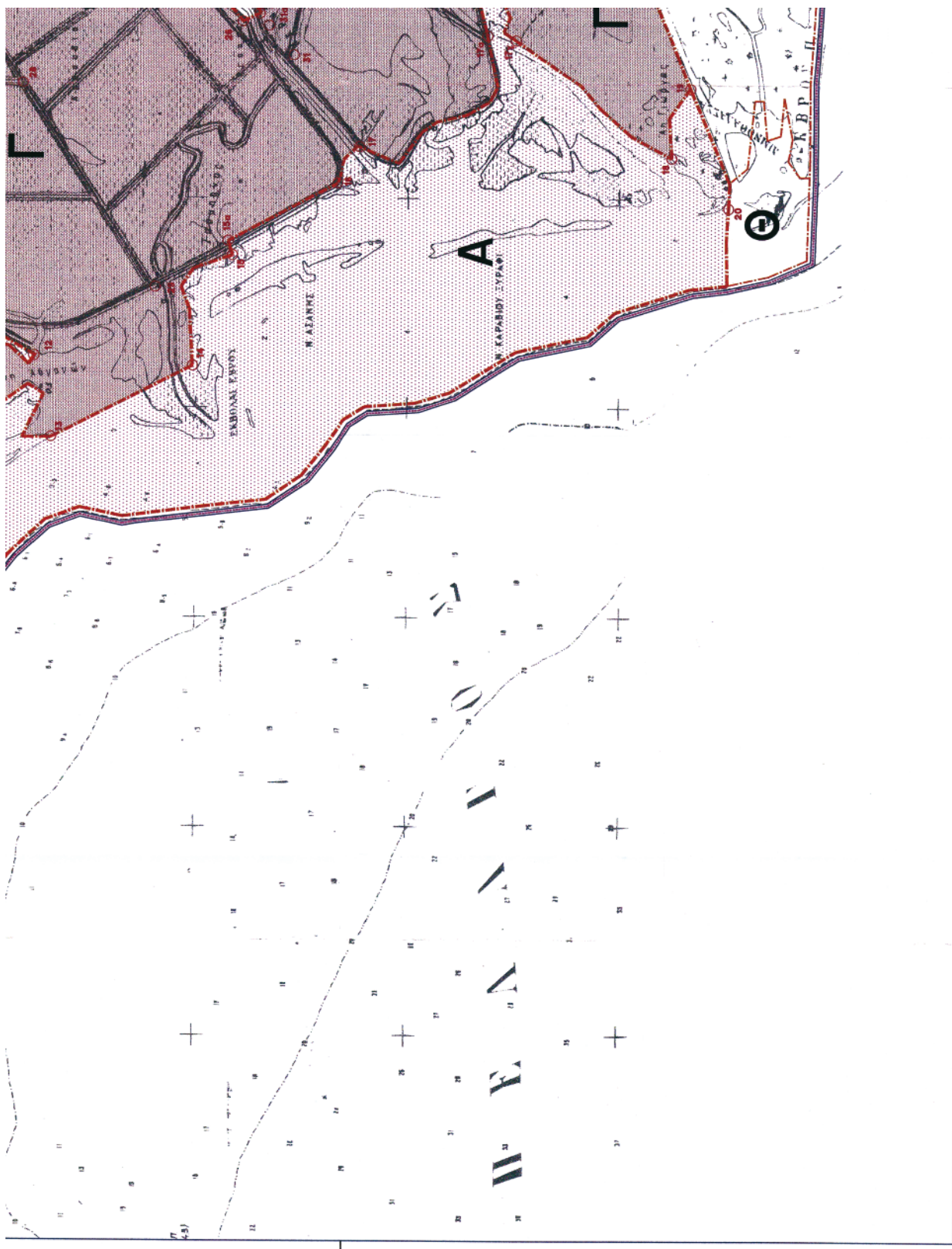
A.M.-1/02/2007- 10:51 AM

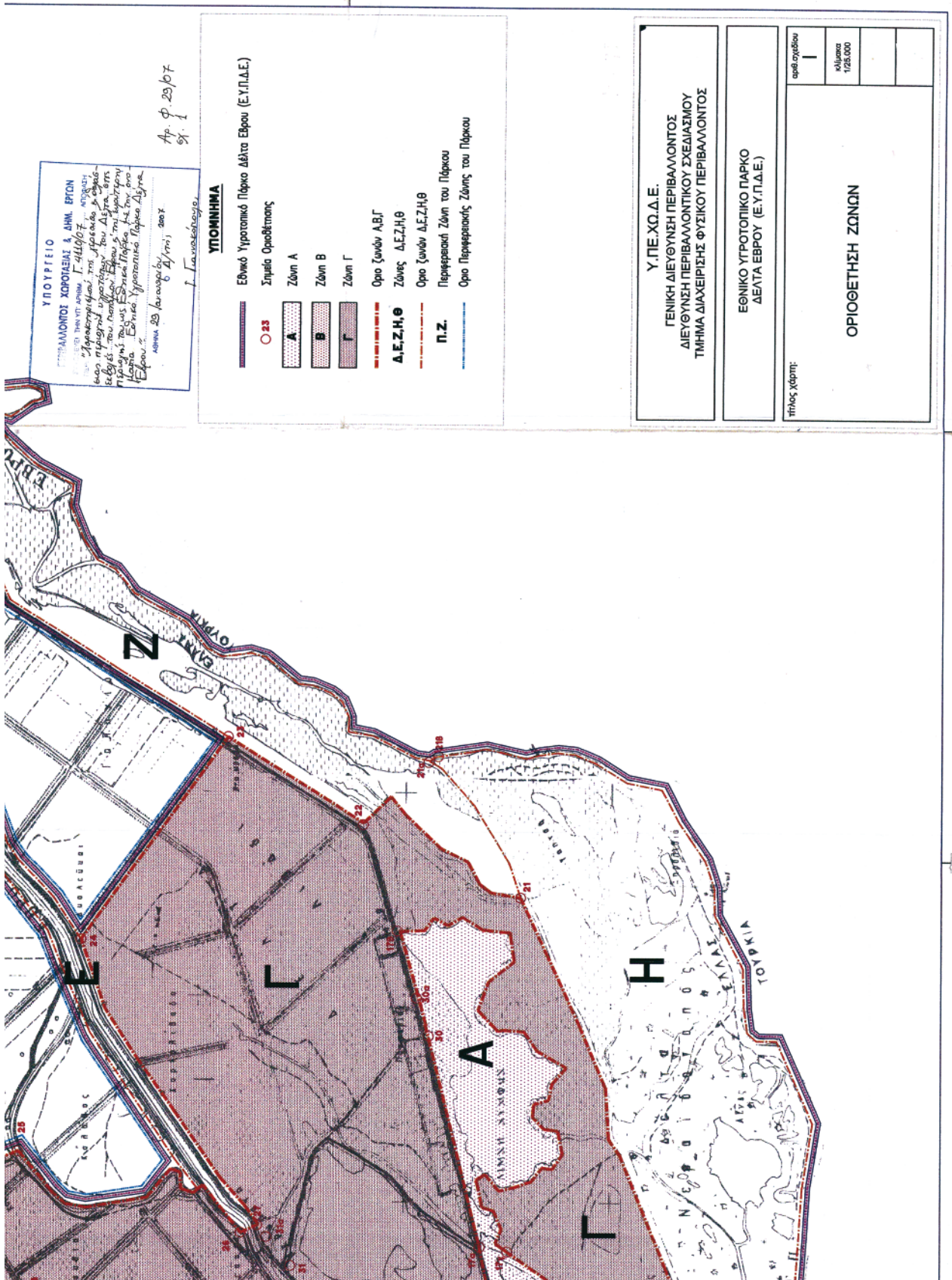


\* 0 4 0 0 1 0 2 1 6 0 3 0 7 0 0 1 2 \*









\* 0 4 0 0 1 0 2 1 6 0 3 0 7 0 0 1 2 \*